ПРАВИЛА ЗЕМЛЕПОЛЬЗОВАНИЯ И ЗАСТРОЙКИ СЕЛЬСКОГО ПОСЕЛЕНИЯ КАЗЫМ
КАРТА ГРАДОСТРОИТЕЛЬНОГО ЗОНИРОВАНИЯ СЕЛЬСКОГО ПОСЕЛЕНИЯ КАЗЫМ

N W E S

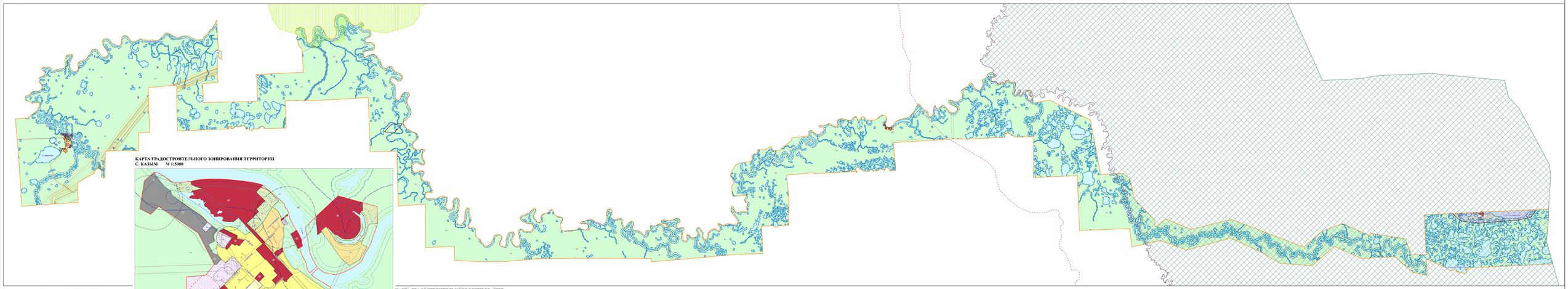

КАРТА ГРАДОСТРОИТЕЛЬНОГО ЗОНИРОВАНИЯ ТЕРРИТОРИИ С. КАЗЫМ М 1:5000

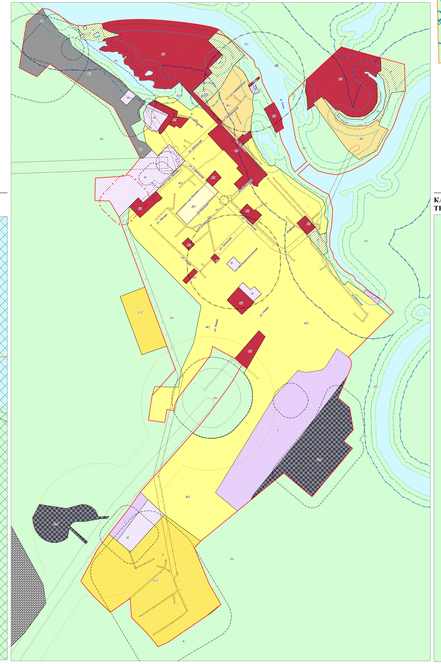

КАРТА ГРАДОСТРОИТЕЛЬНОГО ЗОНИРОВАНИЯ ТЕРРИТОРИИ Д. НУМТО М 1:5000

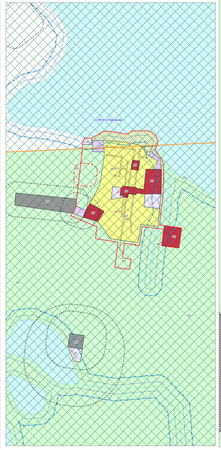

КАРТА ГРАДОСТРОИТЕЛЬНОГО ЗОНИРОВАНИЯ ТЕРРИТОРИИ Д. ЮИЛЬСК М 1:5000

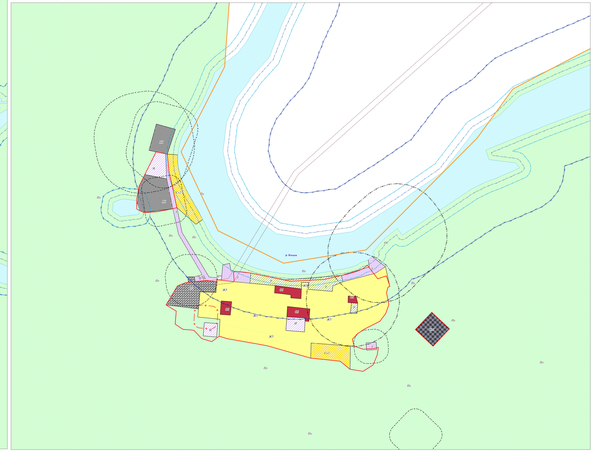

УСЛОВНЫЕ ОБОЗНАЧЕНИЯ

ГРАНИЦЫ

- Граница сельского поселения
- Граница населенного пункта
- Водные объекты

ТЕРРИТОРИАЛЬНЫЕ ЗОНЫ

ЖИЛЫЕ ЗОНЫ

- Ж 1 — Зона застройки индивидуальными жилыми домами
- Ж 2 — Зона застройки малоэтажными жилыми домами
- Ж 5 — Зона жилой застройки социального вида

ОБЩЕСТВЕННО-ДЕЛОВЫЕ ЗОНЫ

- О,Д — Зона делового, общественного и коммерческого назначения

ПРОИЗВОДСТВЕННЫЕ ЗОНЫ

- П — Производственная зона
- К,С — Коммунально-складская зона

ЗОНЫ ИНЖЕНЕРНОЙ И ТРАНСПОРТНОЙ ИНФРАСТРУКТУР

- И — Зона инженерной инфраструктуры
- Т — Зона транспортной инфраструктуры

ЗОНЫ СПЕЦИАЛЬНОГО НАЗНАЧЕНИЯ

- Зона специального назначения, связанная с захоронениями

ЗОНЫ СЕЛЬСКОХОЗЯЙСТВЕННОГО ИСПОЛЬЗОВАНИЯ

- С,Х 2 — Зона, занятая объектами сельскохозяйственного назначения

ЗОНЫ РЕКРЕАЦИОННОГО НАЗНАЧЕНИЯ

- Р — Зона рекреационного назначения

ЗОНЫ ИНОГО НАЗНАЧЕНИЯ

- Н,1 — Зона природного ландшафта

ОБЪЕКТЫ КУЛЬТУРНОГО НАСЛЕДИЯ

- Памятник
- Территория объекта культурного наследия

ОСОБО ОХРАНЯЕМЫЕ ПРИРОДНЫЕ ТЕРРИТОРИИ

- Природный парк окружного значения Природный парк "Нумто"
- Государственный биологический заказник регионального значения "Сорумский"

ЗОНЫ С ОСОБЫМИ УСЛОВИЯМИ ИСПОЛЬЗОВАНИЯ

- Береговая полоса
- Прибрежная защитная полоса
- Водоохранная зона
- Охранная зона особо охраняемых природных территорий
- Охранная зона инженерных коммуникаций
- Охранная зона объекта культурного наследия
- Санитарно-защитная зона предприятий, сооружений и иных объектов
- Зона санитарной охраны источников питьевого водоснабжения (1 пояс)
- Охранная зона стационарных пунктов наблюдений за состоянием окружающей природной среды, ее загрязнением
- Охранная зона пунктов государственной геодезической сети, государственной нивелирной сети
- Зона минимальных расстояний до магистральных или промышленных трубопроводов

Правила землепользования и застройки сельского поселения Казым			
Карта градостроительного зонирования сельского поселения Казым М 1:100 000	Стадия	Лист	Листов
	ПЗЗ	1	1